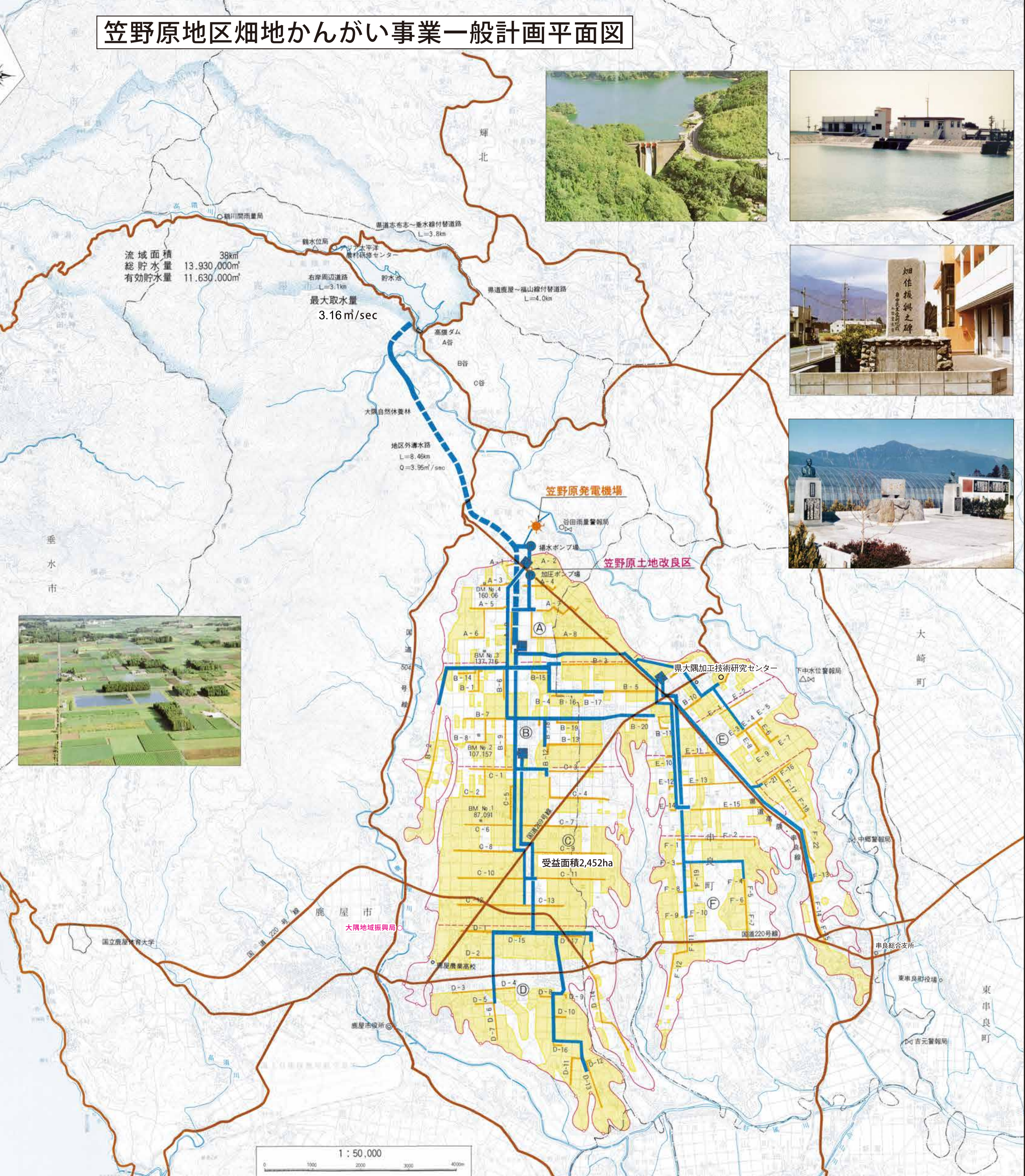

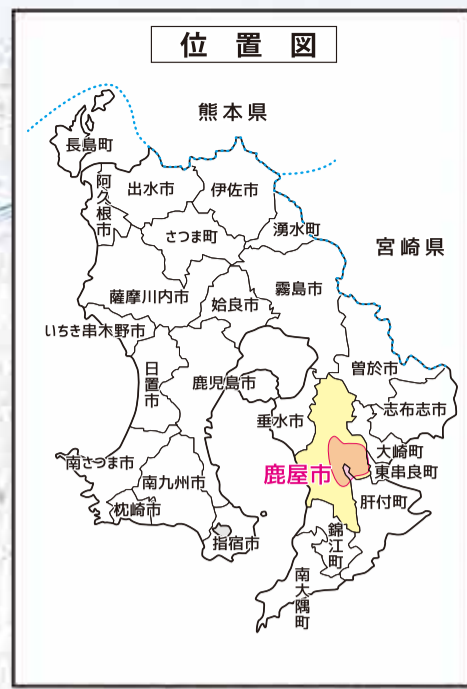
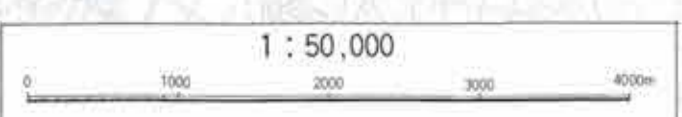


笠野原地区畑地かんがい事業一般計画平面図



凡 例	
	集水流域
	貯水池
	受益地界
	付替道路
	導水路トンネル
	導水路開水路
	ポンプ場
	ファームポンド
	国営水路
	県営水路
	施工済区域
	ブロック界
	市町村界



【この地図は、国土地理院長の承認を得て、同院発行の5万分の1地形図を複製したものである。(承認番号 平成15九複、第4号)】